

LIST OF CHARITY
ORGANIZATION PROJECTS

UKRAINIAN RECONSTRUCTION FUND CHARITABLE FOUNDATION

Organization of management
and control system for 2022

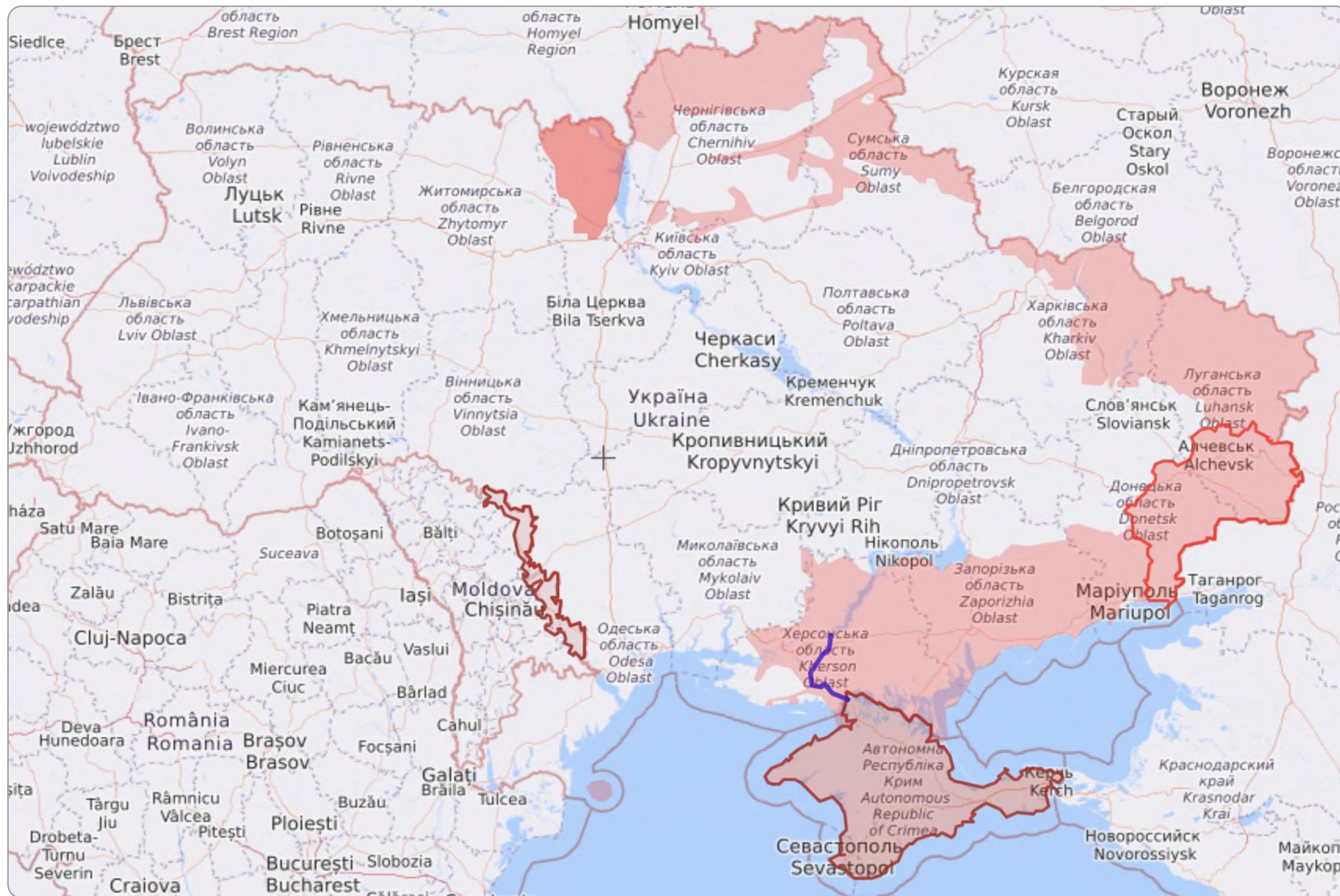


Russia's full-scale war in Ukraine has resulted in civilian casualties and the destruction of civilian infrastructure, as well as the flight of people from their homes in search of protection and aid. Millions of Ukrainians have been forced to flee their homes and move to safer cities, and more than 7 million have crossed borders with neighboring countries.


The protection and support of temporarily displaced women, children and the elderly in such horrendous and extraordinary circumstances and the scale of humanitarian needs have become main priority areas for Ukrainian Reconstruction Fund Charitable Foundation.



COMBAT AND MINED AREA MAP



BORODYANKA



KHERSON



IRPEN



LUGANSK



IZUM



KHARKIV



CHERNIGIV



MARIUPOL



BUCHA



MELITOPOL



CHARITY ORGANIZATION PROJECTS

“UKRAINIAN RECONSTRUCTION FUND” CHARITABLE FOUNDATION

in following areas:

01



HUMANITARIAN RECONSTRUCTION OF SOCIAL INFRASTRUCTURE

Tasks and measures in the direction of humanitarian reconstruction of social infrastructure are aimed at solving the most important problems of territories restoration, separate objects of social infrastructure located in different regions of Ukraine.

Pivotal element in implementation of the projects in this area is reaction relevancy. Restoration of social infrastructure is a component of the decision to return people after the victory over the aggressor.

02



HUMANITARIAN RECONSTRUCTION OF SOCIAL INFRASTRUCTURE

A significant proportion of Internally Displaced People (IDPs) are women, children, the elderly and people with disabilities. Therefore, the purpose of projects in this area is to assist in creating an inclusive life for vulnerable groups in the war and post-war times.

Encouraging the retraining of migrant workers is an important area of the fund's social policy. Socially oriented projects of this area of activity of the URF Charitable Foundation are aimed at creating modern access to information resources created to address both everyday and housing and property issues for each temporarily displaced family.

03



CLEANING OF THE TERRITORY AND HUMANITARIAN DEMINING

Measures of clearing territory and humanitarian demining, which are planned by CF "URF" fully comply with international recommendations in the organization of work, methodological support and technical equipment of operators.

The implementation of a set of measures will speed up the cleansing of the territory and begin the process of rebuilding the cities destroyed by the aggressor, returning the forced refugees to their homeland.



HUMANITARIAN RECONSTRUCTION

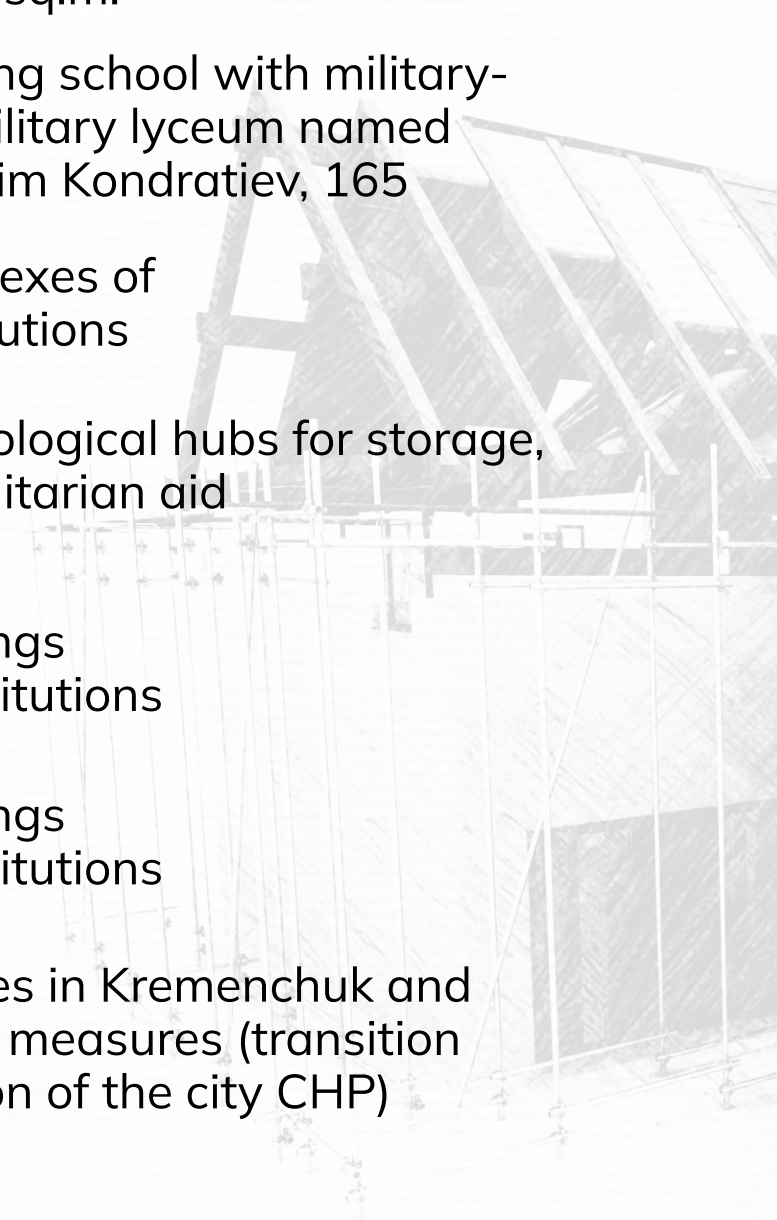
SOCIAL INFRASTRUCTURE

EVENT NAME

- ▶ Construction of green houses and high-rise buildings in Zakarpattia, Kyiv, Poltava, Rivne, Khmelnytsky, Cherkasy regions (planned in 2022)
- ▶ Comprehensive restoration of social infrastructure facilities in Sumy region
- ▶ Comprehensive restoration of educational and medical facilities in Chernihiv and Chernihiv region
- ▶ Construction of social hubs for humanitarian aid in Zakarpattia, Kyiv, Poltava, Rivne, Khmelnytsky, Cherkasy regions (planned in 2022)
- ▶ Comprehensive restoration of social infrastructure facilities of Makariv district in Kyiv region
- ▶ Comprehensive restoration of social infrastructure facilities of Bucha district in Kyiv region
- ▶ Comprehensive transition to alternative heating of social infrastructure facilities in Kremenchuk and Poltava region

PROJECT SUMMARY

- ▶ Construction of housing to provide vulnerable groups and those who have lost their homes, with an estimated total area of 185,600 square meters, including by region:
Transcarpathian - 32,000 square meters, Rivne - 32,000 square meters, Kyivska - 50,600 sq.m., Khmelnytsky - 23,000 sq.m., Poltava - 25,000 sq.m., Cherkasy - 23,000 sq.m.
- ▶ Reconstruction of the state lyceum-boarding school with military-physical education "Cadet Corps" of the military lyceum named after I.G. Kharitonienka, Sumy, street Gerasim Kondratiev, 165
- ▶ Reconstruction and rehabilitation of complexes of buildings of medical and educational institutions
- ▶ New construction and equipment of technological hubs for storage, sorting and distribution of targeted humanitarian aid
- ▶ Reconstruction and rehabilitation of buildings complexes of medical and educational institutions
- ▶ Reconstruction and rehabilitation of buildings complexes of medical and educational institutions
- ▶ Restoration of heat supply to social facilities in Kremenchuk and Kremenchuk district with energy efficiency measures (transition to alternative sources due to the destruction of the city CHP)



PROJECT EXAMPLE

New construction of a residential district for victims of full-scale Russian aggression on the territory of Ukraine, within Vorzelska, Zbanatskoho, Lesia Ukrainka and Buchanska streets in the village of Vorzel, Kyiv region



Найменування	Показник	Одиниця виміру
Площа земельної ділянки	2,8204	га
Поверховість	5	поверх
Загальна площа	33000	м.кв.
Загальна площа підземного паркінгу/укриття	7000	м.кв.
Кількість квартир	420	квартир
Кількість 1-кімнатних квартир	240	квартир
Кількість 2-кімнатних квартир	36	квартир
Кількість 3-кімнатних квартир	144	квартир
Дитяча дошкільна установа	3	місць
Початкова школа	50	місць
Амбулаторія сімейної медицини	1	відв. за об'єкт
Продовольча крамничка	3	об'єкт
Салон-перукарня	1	об'єкт
Експлуатуюча організація	1	об'єкт
Аптека	1	об'єкт

PROJECT EXAMPLE



Brand new green houses construction - low-rise residential areas
for victims of full-scale aggression in Russia



PROJECT EXAMPLE



Reconstruction of the state lyceum-boarding school with military-physical education "Cadet Corps" of the military lyceum named after I.G. Kharitonienka, Sumy, street Gerasim Kondratiev, 165



PROJECT 4 EXAMPLE



Chernihiv Secondary School No. 1 of the Chernihiv City Council of the Chernihiv Region, Gymnasium No. 31 of Humanitarian and Aesthetic Profile at the address: Chernihiv, vul. Dotsenka, 29



Після повномасштабного агресивного вторгнення Росії на територію України, сильні пошкодження мали будівлі соціальної інфраструктури, в тому числі школи.

Об'єкт - "Чернігівська загальноосвітня школа 1 ступеня №25 Чернігівської міської ради Чернігівської області, Гімназія №31 гуманітарно-естетичного профілю за адресою, м. Чернігів вул. Доценка, 29" є будівлею 1981 року будівництва, дво- та триповерхова, має складну геометричну форму в плані, каркасно-панельна, покрівля плоска, вкрита руберойдом.

Будівля пошкоджена 26-27 лютого 2022 року під час проведення бойових дій на території м. Чернігова Чернігівської області, які спричинені збройною агресією російської федерації. Причиною пошкоджень стали пряме попадання в будівлю та вибухові ударні хвилі від снарядів, які розірвались у дворі школи. Також серед пошкоджень виявлено прямим попаданням руйнація однієї плити перекриття, однієї стінової панелі, руйнація покрівлі. Ударними хвилями зруйновано 70% віконних конструкцій. Виявлені велика кількість тріщин між стіновими панелями та колонами каркасу,



ТЕХНІКО-ЕКОНОМІЧНІ ПОКАЗНИКИ	
Найменування	Показник
Найменування об'єкту, місце його розташування:	Чернігівська загальноосвітня школа 1 ступеня №25 Чернігівської міської ради Чернігівської області, Гімназія №31 гуманітарно-естетичного профілю за адресою, м. Чернігів вул. Доценка, 29
Висота приміщення	3 м
Поверховість	2-3 поверхи
Площа забудови	3400 кв.м.
Загальна площа	9000 кв.м.

PROJECT EXAMPLE

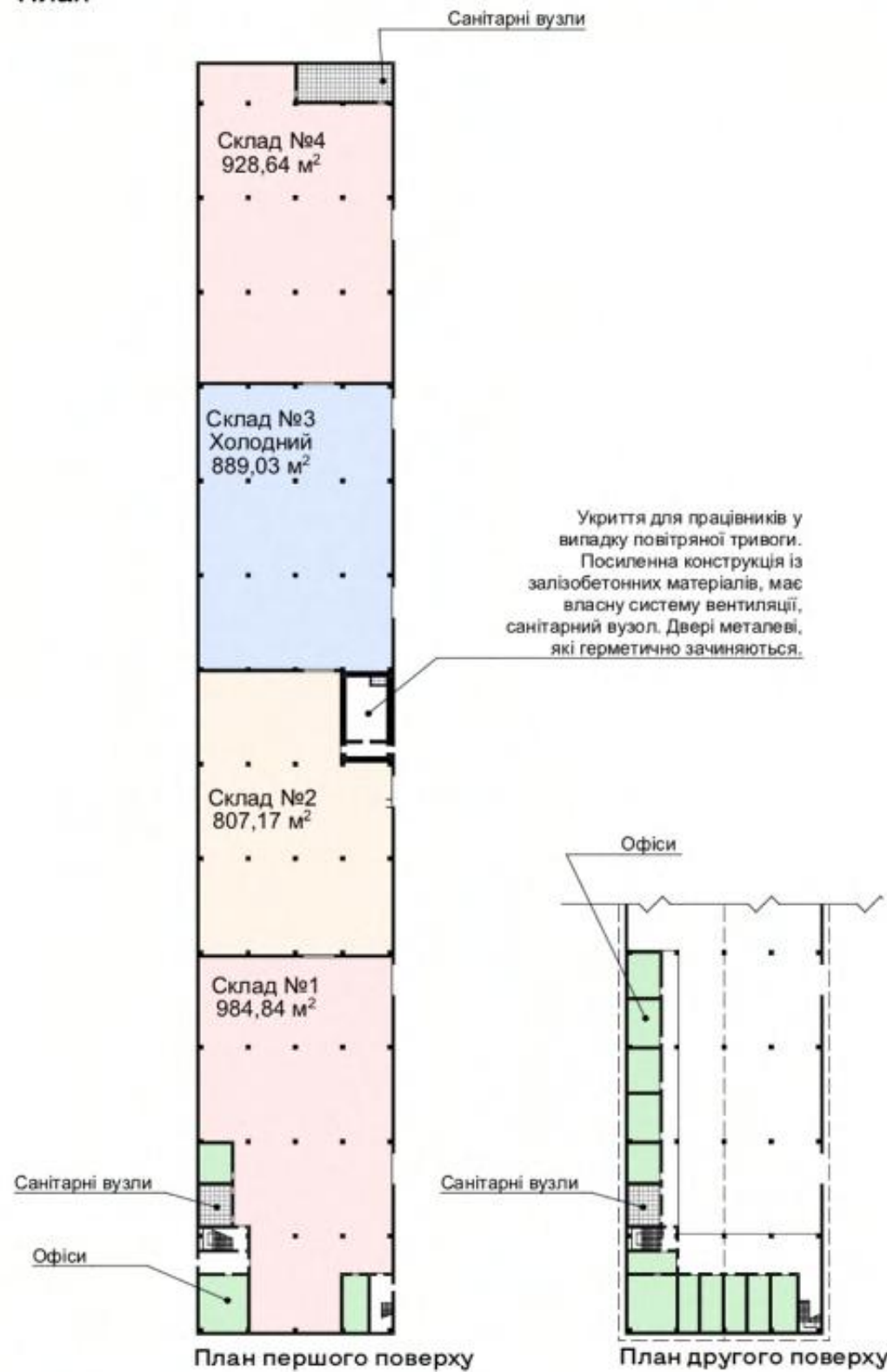
Construction of a warehouse complex for the needs of humanitarian aid logistics, Kyiv region, Bucha district, Belogorodskaya village council, Bobrytsia village



Візуалізація



План



Пояснювальна записка та основні техніко-економічні показники

Після повномасштабного агресивного вторгнення Росії на територію України, виникла сильна гуманітарна криза. Багато активних волонтерів або великих організацій займаються гуманітарною допомогою. Такі організації потребують логістичних складів для роботи з великою кількістю товарів. Після оборони Києва, стало зрозуміло, що багато логістичних центрів були знищені, або часткового зруйновані. Саме тому пропонується будівництво складу для вирішення проблем логістики гуманітарної допомоги в Україні.

Будівництво складських приміщень класу В пропонується в селі Бобрися, Бучанський район, Білогородська сільська рада, Київської області, на території земельної ділянки площею 0,75 га. Місце розташування дуже вдало поєднує дві траси та знаходиться на невеликій відстані до Києва, це дає можливість під час використання складу охоплювати великий регіон:

- від Окружної дороги - 17 км
- від Житомирської траси - 14 км
- від траси Київ-Ковель - 14 км

Площа забудови становитиме 4000 кв.м., двоповерховий склад загальною площею 5000 кв.м. матиме офіси на другому поверсі. Висота приміщення - 8 м. Також, задля безпеки працівників на території знаходиться приміщення посиленних конструкцій, які використовуються, як укриття у випадку повітряної тривоги в регіоні. На території крім будівлі розташована автостоянка персоналу, вантажна автостоянка та майданчик для відпочинку. Технологія будівництва за рахунок монтажу сендвіч-панелей дозволить зменшити час на будівництва, стіни та дах із сендвіч-панелей не потребують оздоблення.

ТЕХНІКО-ЕКОНОМІЧНІ ПОКАЗНИКИ	
Найменування	Показник
Найменування об'єкту, місце його розташування:	Будівництво складського комплексу під потреби логістики гуманітарної допомоги, Київська область, Бучанський район, Білогородська сільська рада, село Бобрися
Висота приміщення	8 м
Поверховість	2 поверхи
Площа земельної ділянки	0,75 га
Площа забудови	4000 кв.м.
Загальна площа	5000 кв.м.

PROJECT EXAMPLE



Restoration of the multifunctional administrative center of human development on the street Kyivska, 50 in the village of Byshiv, Makariv district, Kyiv region



№	Найменування	Площа
1	Фойє	98,25
2	Кабінет	32,02
3	Коридор	13,56
4	Зал	237,05
5	Топочна	4,77
6	Роздягальня	18,64
7	Роздягальня	10,34
8	Коридор	7,18
9	Сцена	82,30
10	Санвузол	5,14
11	Бібліотека	41,23
12	Кабінет	12,80
13	Актовий зал	100,08
14	Кабінет	16,60
V	Коридор	14,53
VI	Коридор	9,99
		704,48 м²



№	Найменування	Площа
15	Сходова	13,56
16	Кладова	5,13
17	Операторська	7,28
18	Операторська	15,63
19	Коридор	4,54
20	Коридор	8,28
21	Кабінет	62,27
22	Фойє	116,17
23	Кабінет	32,02
		264,88 м²



PROJECT EXAMPLE



Overhaul of the public preschool educational institution No. 6
"Radist'" on Myru Street, N1-a, in Irpin, Kyiv region



№	Наименование	Площадь	№	Наименование	Площадь	№	Наименование	Площадь	№	Наименование	Площадь	№	Наименование	Площадь
1	Коридор	4.84	15	Коридор	6.33	29	Санузел	10.64	43	Спортивная зала	46.67	57	Санузел	10.76
2	Склад	3.87	16	Коридор	1.09	30	Пособие-примечание	1.91	44	Классная	16.25	58	Спальня	32.72
3	Коридор	5.93	17	Коридор	20.68	31	Душ	1.77	45	Кухня	27.21	59	Гретье	50.33
4	Лестничная	3.31	18	Коридор	11.04	32	Гретье	48.48	46	Мелкая	3.96	60	Кухня	19.50
5	Родительная	17.28	19	Коридор	11.04	33	Спальня	33.56	47	Коллекция	13.18	61	Кухня	9.20
6	Коридор	1.33	20	Санузел	10.31	34	Родительная	16.53	48	Туалет	1.20	62	Коридор	1.12
7	Спальня	45.40	21	Душ	2.33	35	Коридор	1.27	49	Санузел	1.20	63	Склад	2.37
8	Гретье	52.18	22	Санузел	3.35	36	Коридор	2.51	50	Коридор	1.95	64	Кухня	21.26
9	Туалет	4.88	23	Гретье	48.83	37	Коридор	6.47	51	Коридор	13.37	65	Электростанция	3.49
10	Санузел	8.17	24	Спальня	34.86	38	Коридор	1.89	52	Классная	4.24	66	Коридор	1.80
11	Кухня	8.66	25	Родительная	14.05	39	Склад	10.58	53	Классная	5.64			
12	Санузел	1.53	26	Коридор	1.51	40	Коридор	1.61	54	Классная	6.18			
13	Туалет	2.42	27	Склад	8.96	41	Родительная	14.64	55	Родительная	13.27			
14	Коридор	8.88	28	Коридор	1.27	42	Музыкальная	32.72	56	Коридор	1.33			



№	Наименование	Площадь	№	Наименование	Площадь	№	Наименование	Площадь	№	Наименование	Площадь
67	Склад	29.86	78	Коридор	8.18	89	Гретье	49.61	100	Коридор	8.63
68	Туалет	5.51	79	Коридор	15.50	90	Спальня	45.28	101	Туалет	5.07
69	Санузел	10.37	80	Родительная	15.38	91	Родительная	17.35	102	Санузел	11.20
70	Родительная	14.87	81	Коридор	2.84	92	Склад	12.96	103	Родительная	16.14
71	Гретье	49.40	82	Туалет	3.63	93	Спальня	50.67	104	Гретье	48.70
72	Спальня	47.37	83	Санузел	6.99	94	Гретье	49.23	105	Спальня	47.37
73	Спальня	47.37	84	Гретье	48.23	95	Санузел	8.99	106	Спальня	47.37
74	Гретье	49.40	85	Спальня	51.06	96	Туалет	3.63	107	Гретье	48.70
75	Санузел	10.03	86	Склад	11.86	97	Коридор	2.84	108	Санузел	8.32
76	Туалет	3.78	87	Санузел	9.30	98	Родительная	15.59	109	Туалет	5.51
77	Родительная	16.36	88	Туалет	4.15	99	Коридор	14.91	110	Родительная	11.03

SOCIAL POLICY AND COOPERATION WITH TEMPORARILY DISPLACED PEOPLE




EVENT NAME

- ▶ Opening social HUBs to provide targeted humanitarian assistance to the most vulnerable segments of the population, meeting the needs of displaced people in Zakarpattia, Kyiv, Poltava, Rivne, Khmelnytsky, Cherkasy regions
- ▶ Opening of centers for psychological assistance in Zakarpattia, Zhytomyr, Kyiv, Poltava, Rivne, Ternopil, Khmelnytsky, Cherkasy regions
- ▶ Organization and conduct of educational activities, socially adaptive programs on the Internet and the media
- ▶ Work with the elderly, women and people with disabilities for retraining, advanced training, social reorientation
- ▶ Information and communication system creation of the destroyed property register and monitoring processes of providing temporarily displaced people with housing

PROJECT SUMMARY

- ▶ Organizing the work of the humanitarian HUB for the preservation, sorting and organization of activities from logistics routes from the HUB to the centers for the issuance of targeted humanitarian aid (food, hygiene products, medicines and essentials) to the most vulnerable categories
- ▶ Organization of the work of psychological support center for victims suffered from the aggression and hostilities, skilled work of medical workers, psychologists and social workers
- ▶ Development and creation of social media products, conducting online social events via the Internet, TV and radio broadcasting
- ▶ Organization of events on training, retraining, advanced training, social reorientation for people who have lost their jobs
- ▶ Online tool creation for filling and maintaining a database of destroyed objects (and documents), filling and maintaining a database of objects (and documents) designed, reconstructed and built for temporarily displaced people with online monitoring of construction work. Platform for interaction of professional communities involved in the process of rebuilding destroyed facilities and creating new ones



Organizing the work of the humanitarian HUB for the preservation, sorting and organization of activities starting with logistics routes from the HUB to the centers for targeted humanitarian aid (food, hygiene products, medicines and essentials) to the most vulnerable categories.

01

OPENING SOCIAL HUBS TO PROVIDE TARGETED HUMANITARIAN ASSISTANCE TO THE MOST VULNERABLE SEGMENTS OF THE POPULATION, MEETING THE NEEDS OF DISPLACED PERSONS IN ZAKARPATTIA, KYIV, POLTAVA, RIVNE, KHMELNYTSKY, CHERKASY REGIONS



Organization the psychological support center for victims of armed aggression and hostilities, skilled work of medical workers, psychologists and social workers

02

OPENING OF CENTERS FOR PSYCHOLOGICAL ASSISTANCE IN ZAKARPATTIA, ZHYTOMYR, KYIV, POLTAVA, RIVNE, TERNOPIL, KHMELNYTSKY, CHERKASY REGIONS



Development and creation of social media products, conducting online social events via the Internet, TV and radio broadcasting

03

ORGANIZATION AND CONDUCT OF EDUCATIONAL ACTIVITIES, SOCIALLY ADAPTIVE PROGRAMS VIA THE INTERNET AND MEDIA



Organization of activities for training, retraining, advanced training and social reorientation for people who have lost their jobs

04

INFORMATION AND COMMUNICATION SYSTEM CREATION OF DESTROYED PROPERTY REGISTER AND MONITORING OF THE PROCESSES OF PROVIDING TEMPORARILY DISPLACED PERSONS WITH HOUSING



Creation organisation of an online tool for filling and maintaining a database of destroyed objects (and documents), filling and maintaining a database of objects (and documents) designed, reconstructed and built for temporarily displaced people with online monitoring of construction work. Platform for interaction of professional communities involved in the process of rebuilding destroyed facilities and creating new ones

05

CREATION OF AN INFORMATION AND COMMUNICATION SYSTEM OF THE REGISTER OF DESTROYED PROPERTY AND MONITORING OF THE PROCESSES OF PROVIDING TEMPORARILY DISPLACED PERSONS WITH HOUSING

CLEARING THE AREA AND HUMANITARIAN DEMINING



EVENT NAME

PROJECT SUMMARY

- ▶ Educational activities on the handling of explosives and contaminated areas (online format, offline format)
- ▶ Humanitarian provision of state and non-state bodies with machinery and equipment
- ▶ Assistance to the Armed Forces of Ukraine: provision of medical and technical means to military units
- ▶ Financing the set of humanitarian demining measures (ensuring the safety of civilians and access to the territory for the restoration of facilities)
- ▶ Rehabilitation of victims of military aggression

- ▶ Development of methodological recommendations, taking into account international experience with the handling of explosive substances. Development of educational games, media videos, online tests and creation of thematic manuals. Conducting scientific and educational conferences, round tables throughout Ukraine
- ▶ Provision of specialized vehicles, equipment (drones, robots, scanners, measuring equipment), specialized uniforms, government departments and non-governmental professional organizations of mine action, carrying out humanitarian demining
- ▶ Provision of vehicles, personal protective equipment and surveillance, uniform. Provision of medical equipment and medicines to military hospitals. Provision of food products and personal hygiene products
- ▶ Ensuring the implementation of field work on directly related to humanitarian demining by certified mine action operators - the actual clearing of the territory
- ▶ Measures aimed at treatment, rehabilitation, psychological support of victims of armed military aggression



01

EDUCATIONAL ACTIVITIES ON HOW TO HANDLE EXPLOSIVES AND CONTAMINATED AREAS (ONLINE FORMAT, OFFLINE FORMAT)

Development of methodological recommendations, taking into account international experience in dealing with explosives. Development of educational games, media videos, online tests and creation of thematic manuals. Conducting scientific and educational conferences, round tables throughout Ukraine





02

HUMANITARIAN PROVISION OF STATE AND NON-STATE BODIES WITH MACHINERY AND EQUIPMENT

Provision of specialized vehicles, equipment (drones, robots, scanners, measuring equipment), specialized uniforms, government departments and non-governmental professional organizations of mine action, carrying out humanitarian demining





03

ASSISTANCE TO THE ARMED FORCES OF UKRAINE: PROVISION OF MEDICAL AND TECHNICAL MEANS TO MILITARY UNITS

Provision with vehicles, personal protective equipment and surveillance, uniform. Provision of medical equipment and medicines to military hospitals. Provision of food products and personal hygiene products





04 FINANCING OF A SET OF MEASURES FOR HUMANITARIAN DEMINING (ENSURING THE SAFETY OF CIVILIANS AND ACCESS TO THE TERRITORY FOR THE RESTORATION OF FACILITIES)

Ensuring the implementation of field work on direct work on humanitarian demining by certified mine action operators - the actual clearing of the territory





05 REHABILITATION OF VICTIMS SUFFERED FROM THE MILITARY AGGRESSION

Measures aimed at treatment, rehabilitation, psychological support of victims of armed military aggression





UKRAINE IS AN INTEGRAL PART OF THE CIVILIZED WORLD